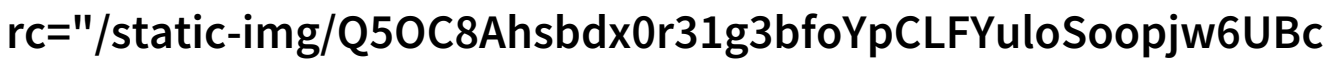




探秘江山之臬揭秘古代地图上的隐秘符号


探秘江山之臬：揭秘古代地图上的隐秘符号与故事



在历史的长河中，有着无数的地图，这些地图不仅仅是描绘了古代人的世界观，还蕴藏着许多神秘的符号和故事。其中，江山如此多臬地图就是一例，它不仅展示了一个地区的行政区划，还隐藏着关于那个时代的一系列信息。

首先，我们来看看江山之臬这个词汇。它源自于中国古代的一种画法，即用画笔勾勒出一种意象或形象。在这幅地图上，江山之臬并非简单的自然景观，而是一种文化艺术表现形式。通过对这些符号的分析，我们可以了解到当时人们对于自然美景和政治权力的认知。


其次，这些地图中的每一个点都有其独特的意义，比如某个地方标记着重要的人物、事件或者是天文现象。这意味着这些地图不仅是为了记录疆界，更是历史文献的一个组成部分，它们能够帮助我们重建过去社会的情况。

再者，研究这些隐秘符号还能帮助我们理解古人如何看待空间概念。在传统文化中，空间被视为时间延伸，是宇宙秩序的一部分。因此，在创作这样的地图时，他们会将时间和空间相结合，以此来体现自己的世界观。


同时，这些古老的地图也反映了技术发展水平。当时的人们使用各种手段进行测量，如利用水准杆、罗盘等工具，这些都显示了他们对于测量技术有多么精湛，同时也是对后世科学发展进程的一次回顾。

最后，这些珍贵的地理资料对于现代研究来说具有不可估量的价值。

不论是在考古学、历史学还是环境保护方面，都需要依赖这些数据进行深入研究。此外，对于那些想要恢复失落城市或遗址的人来说，也是一个宝贵的情报来源。



AQaAW9ojspCLFYuloSoopjw6UBcNJ-0K715OJgRi-oCajb35sRDw.png"></p><p>总结起来，“江山如此多臬地图”并不只是一个普通的地理表示，它包含了一系列丰富而复杂的事实，是连接过去与现在的一个桥梁，同时也是解读历史、推动科技发展以及促进跨学科交流的大门。</p><p>下载本文pdf文件</p>